








Ostsee

Barther Bodden

Saaler Bodden

-  Landbereich des Nationalparks Vorpommersche Boddenlandschaft
-  Wasserbereich des Nationalparks Vorpommersche Boddenlandschaft
-  Straße
-  Radwanderweg
-  Wanderweg

-  Aussichtspunkt
-  Hirschbrunnt
-  Parkplatz
-  Hafen

Detaillierte Informationen zu Rad- und Wanderwegkarten sind an den Tourismusinformatoren und den Eingängen des Nationalparks erhältlich.

Darßer Ort

Prerow

Zingst

Wieck

Ahrenshoop

Born

Barth

Bisdorf

Günz

Kranorama

NABU-Kranichzentrum

Groß Mohrdorf

Nationalparkausstellung Haus am Kliff

Infoausstellung Sundische Wiese